PERCORSO 6 - VIALE MARTIRI DELLE FOSSE ARDEATINE - VIA RODI
VIA LEPANTO- VIA RODOLFO MORANDI

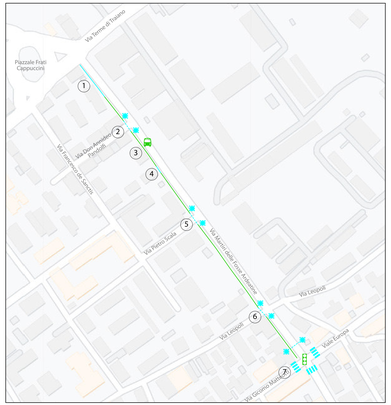

TRATTO 1

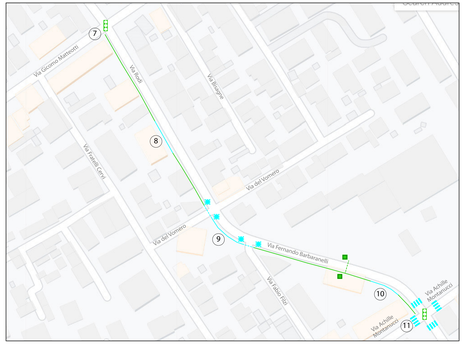

TRATTO 2

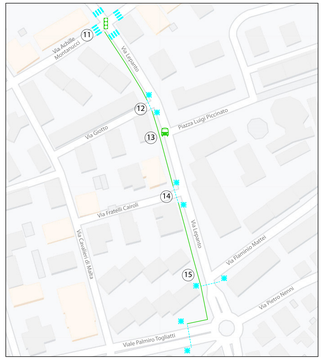

TRATTO 3

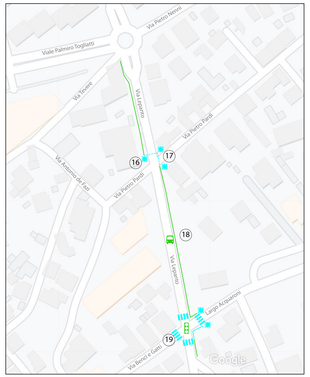

TRATTO 4

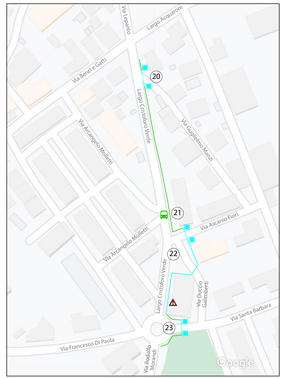

TRATTO 5

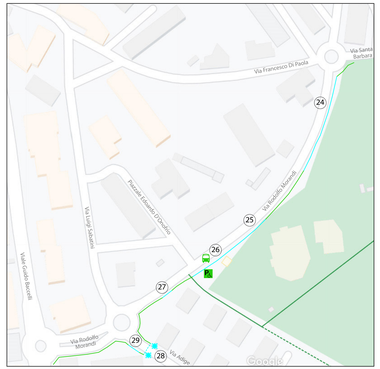

TRATTO 6

LEGENDA stato di fatto

- Marciapiede
- Attraversamento Pedonale
- Raccordo Marciapiede sede stradale
- Ostacolo
- Semaforo
- Riferimento
- Parcheggio disabili
- Fermata Autobus

VERDE: ACCESSIBILITA' BUONA

GIALLO: ACCESSIBILITA' LIMITATA

ROSSO: NON ACCESSIBILE

LEGENDA stato di progetto

- Marciapiede oggetto di intervento
- Attraversamento oggetto di intervento
- Raccordo oggetto di intervento (pavimentazione tattile)
- Attraversamento di progetto
- Nuova pavimentazione tattile
- Parcheggio disabili di progetto
- Dissuasori di progetto

N.rif.	CRITICITA'	PROPOSTA DI INTERVENTO
1	Tratti di marciapiede con larghezza inferiore a 90 cm. Mancanza pavimentazione tattile su attraversamento pedonale.	Realizzazione di un nuovo marciapiede di larghezza adeguata
2	Mancanza attraversamento pedonale su Via Don Annibeo Pandolfi	Realizzazione di un nuovo attraversamento pedonale. Relizzazione nuove rampe e raccordi, segnaletica orizzontale e pavimentazione tattile
3	Mancanza di segnaletica tattile in prossimità della fermata dei mezzi pubblici	Installazione di una segnaletica tattile a terra in LVE, per facilitare l'accesso ai non vedenti
4	Ostacoli sul marciapiede (cartelli stradali larghezza 80 cm)	Rimozione cartelli stradali
5	Raccordi tra marciapiede e carreggiata con dislivello. Assenza di pavimentazione tattile su attraversamento. Segnaletica orizzontale non allineata. Pavimentazione sconnessa. Palo illuminazione pubblica che crea restringimento	Realizzazione rampe e raccordi su attraversamento. Sistemazione pavimentazione sconnessa. Realizzazione segnaletica tattile su rampe e raccordi. Allineare segnaletica orizzontale. Spostamento palo illuminazione pubblica
6	Raccordi tra marciapiede e carreggiata con dislivello. Assenza di pavimentazione tattile su attraversamento. Pavimentazione sconnessa. Palo illuminazione pubblica che crea restringimento	Realizzazione rampe e raccordi su attraversamento. Sistemazione pavimentazione sconnessa. Realizzazione segnaletica tattile su rampe e raccordi. Spostamento palo illuminazione pubblica
7	Incrocio semaforico da riprogettare	Si propone la progettazione di nuovi attraversamenti pedonali (Via Giacomo Matteotti-Via Rodi-Viale Europa-Via Martiri delle Fosse Ardeatine) con l'applicazione di segnalatori acustici all'impianto semaforico rifacimento della segnaletica orizzontale, inserimento segnalazioni tattili e la realizzazione di nuove rampe e raccordi sui nuovi attraveramenti
8	Ostacoli su marciapiede (pali illuminazione pubblica e rampa accesso auto in prossimità di attività commerciale)	Spostamento pali illuminazione ed eliminazione rampa metallica
9	Tratto da Via del Vomero a Via Fabio Filzi primo di attraversamenti pedonali e marciapiede	Si propone la progettazione di un nuovo marciapiede (circa 40 metri) con i due attraversamenti pedonali su Via del Vomero e Via Fabio Filzi
10	Tratto di marciapiede con pendenze trasversali superiori al 2% e con pavimentazione dissestata	Livellamento marciapiede per garantire una pendenza trasversale accettabile
11	Incrocio semaforico da riprogettare	Si propone la progettazione di nuovi attraversamenti pedonali (Via Achille Mortarino-Via Lepanto-Via Fernando Barbarenelli) con l'applicazione di segnalatori acustici all'impianto semaforico rifacimento della segnaletica orizzontale, inserimento segnalazioni tattili e la realizzazione di nuove rampe e raccordi sui nuovi attraveramenti
12	Attraversamento pedonale su Via Giotto privo della segnaletica orizzontale e della pavimentazione tattile di segnalazione dell'attraversamento. Raccordi e rampe sconnessi	Realizzazione segnaletica orizzontale e tattile. Rifacimento rampe di raccordo su strada, asfaltatura tratti sconnessi
13	Mancanza di segnaletica tattile in prossimità della fermata dei mezzi pubblici	Installazione di una segnaletica tattile a terra in LVE, per facilitare l'accesso ai non vedenti
14	Attraversamento pedonale su Via Fratelli Cairoli e sul successivo passo carrabile privo della segnaletica orizzontale e della pavimentazione tattile di segnalazione dell'attraversamento. Pavimentazione, raccordi e rampe sconnessi.	Realizzazione segnaletica orizzontale e tattile. Rifacimento rampe di raccordo su strada, asfaltatura tratti sconnessi
15	Attraversamento pedonale su Via Lepanto con segnaletica orizzontale ammalorata e priva della pavimentazione tattile di segnalazione dell'attraversamento. Pavimentazione carreggiata, raccordi e rampe sconnessi.	Rifacimento segnaletica orizzontale e nuova pavimentazione tattile. Rifacimento rampe di raccordo su strada, asfaltatura tratti sconnessi
16	Attraversamento pedonale su Via Lepanto con segnaletica orizzontale ammalorata e priva della pavimentazione tattile di segnalazione dell'attraversamento. Pavimentazione carreggiata, raccordi e rampe sconnessi.	Rifacimento segnaletica orizzontale e nuova pavimentazione tattile. Rifacimento rampe di raccordo su strada, asfaltatura tratti sconnessi
17	Attraversamento pedonale su Via Pietro Pardi e sul successivo privo della segnaletica orizzontale e della pavimentazione tattile di segnalazione dell'attraversamento. Pavimentazione, raccordi e rampe ammalorati.	Rifacimento segnaletica orizzontale e nuova pavimentazione tattile. Rifacimento rampe di raccordo su strada, asfaltatura tratti sconnessi
18	Mancanza di segnaletica tattile in prossimità della fermata dei mezzi pubblici	Installazione di una segnaletica tattile a terra in LVE, per facilitare l'accesso ai non vedenti
19	Incrocio semaforico da riprogettare	Si propone la progettazione di nuovi attraversamenti pedonali (Via Lepanto-largo Acquaroni-Largo Cristoforo Verde-Via Benci e Gatti) con l'applicazione di segnalatori acustici all'impianto semaforico rifacimento della segnaletica orizzontale, inserimento segnalazioni tattili e la realizzazione di nuove rampe e raccordi sui nuovi attraveramenti arretrati rispetto alla zona di arresto delle automobili.
20	Attraversamento pedonale su Via Guglielmo Marconi privo della segnaletica orizzontale e della pavimentazione tattile di segnalazione dell'attraversamento. Pavimentazione, raccordi e rampe ammalorati.	Realizzazione segnaletica orizzontale e tattile. Sistemazione rampe di raccordo su strada, asfaltatura tratti sconnessi
21	Mancanza di segnaletica tattile in prossimità della fermata dei mezzi pubblici	Installazione di una segnaletica tattile a terra in LVE, per facilitare l'accesso ai non vedenti
22	Mancanza Passaggio pedonale su Via Ascanio Fiori e su tratto di Via Duccio Galimberti. Presenza di ostacoli (pali illuminazione pubblica e stradali da Largo Cristoforo Verde fino all'incrocio con Via Santa Barbara	Arretramento passaggio pedonale di 10m su Via Ascanio Fiori. Creazione di un nuovo marciapiede su Via Duccio Galimberti. Allargamento marciapiede esistente su Largo Cristoforo Verde fino all'incrocio con Via Santa Barbara
23	Mancanza attraversamento pedonale su Via Santa Barbara	Realizzazione di un nuovo attraversamento pedonale. Relizzazione nuove rampe e raccordi, segnaletica orizzontale e pavimentazione tattile
24	Marciapiede in asfalto dissestato per circa 50m. (una parte dovuta a radici di albero)	Rifacimento pavimentazione in asfalto e cordoli albero
25	Marciapiede in asfalto dissestato per circa 15m.	Rifacimento pavimentazione in asfalto
26	Mancanza marciapiede fino ad ingresso parco. Mancanza di segnaletica tattile in prossimità della fermata dei mezzi pubblici	Rifacimento marciapiede per il tratto mancante (circa 30) e del parcheggio. Installazione di una segnaletica tattile a terra in LVE, per facilitare l'accesso ai non vedenti (fermata bus)
27	Passo carrabile con pavimentazione e rampe dissestate	Rifacimento rampe di raccordo su strada, asfaltatura tratti sconnessi
28	Mancanza attraversamento pedonale su Via Adige	Realizzazione di un nuovo attraversamento pedonale. Relizzazione nuove rampe e raccordi, segnaletica orizzontale e pavimentazione tattile
29	Mancanza marciapiede su accesso pedonale/carrabile al condominio di Via Adige	Realizzazione di un nuovo marciapiede. Relizzazione nuove rampe e raccordi.

Comune di Civitavecchia

Città Metropolitana di Roma Capitale

Piazzale Pietro Guglielmotti n. 7 - 00053 (RM)

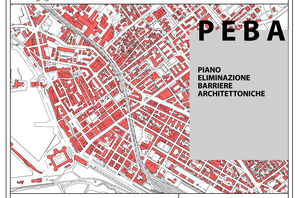

PEBA

PIANO ELIMINAZIONE BARRIERE ARCHITETTONICHE

COMMITTENTE

COMUNE DI CIVITAVECCHIA
Piazzale Pietro Guglielmotti n. 7 - 00053 (RM)

Lorenzo Argentieri
Via Matteo Bartoli, 107 - 00143 Roma
C.F. RGNLRZ68L29H501K - P. I.V.A. 10957150589
e-mail: lorenzo.argentieri@gmail.com

OGGETTO

Piano per l'eliminazione delle Barriere Architettoniche

TAV. 19 - PERCORSO 6: SCHEDA DI PROGETTO SPAZIO URBANO

DATA DI EMISSIONE

2023.09.01

Progettista Incaricato
Arch. Lorenzo Argentieri
Collaboratore
Geom. Giovanni Campanella
R.U.P.
Arch. Paola Carboni
Dirigente Servizio Lavori Pubblici
Ing. Giulio Ionio