PERCORSO 6 - VIALE MARTIRI DELLE FOSSE ARDEATINE - VIA RODI
VIA LEPANTO- VIA RODOLFO MORANDI

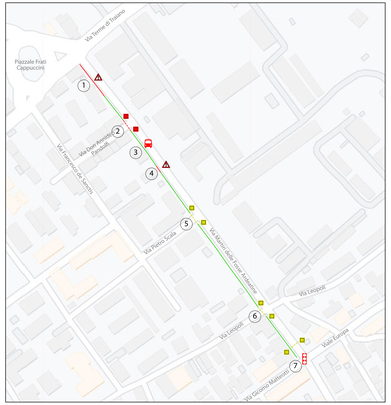

TRATTO 1

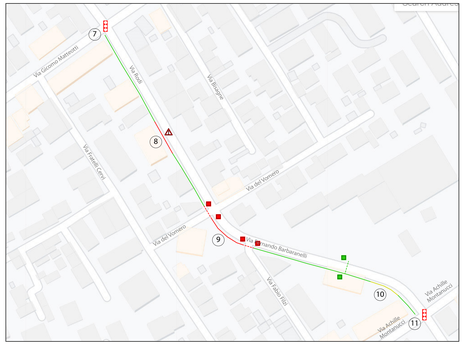

TRATTO 2

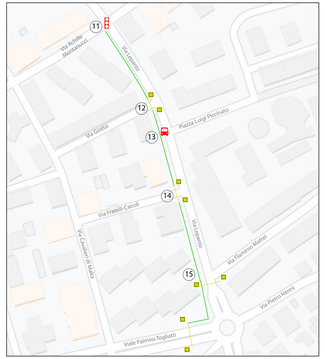

TRATTO 3

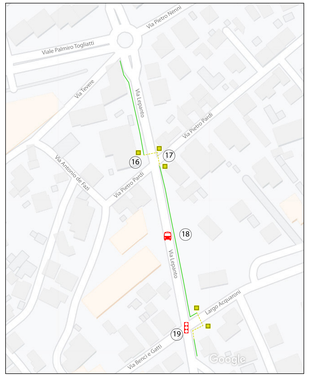

TRATTO 4

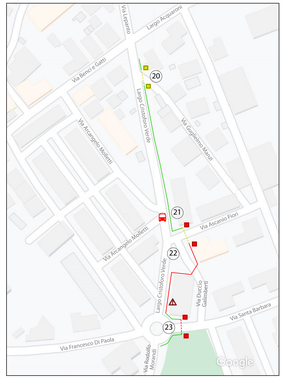

TRATTO 5

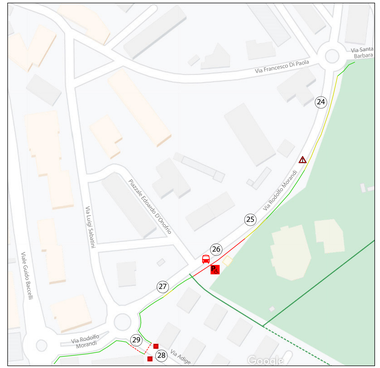

TRATTO 6

LEGENDA stato di fatto

- Marciapiede
- Attraversamento Pedonale
- Raccordo Marciapiede sede stradale
- Ostacolo
- Semaforo
- Riferimento
- Parcheggio disabili
- Fermata Autobus

VERDE: ACCESSIBILITA' BUONA

GIALLO: ACCESSIBILITA' LIMITATA

ROSSO: NON ACCESSIBILE

N rif.	CRITICITA'
1	Tratti di marciapiede con larghezza inferiore a 90 cm. Mancanza pavimentazione tattile su attraversamento pedonale.
2	Mancanza attraversamento pedonale su Via Don Annideo Pandolfi
3	Mancanza di segnaletica tattile in prossimità della fermata dei mezzi pubblici
4	Ostacoli sul marciapiede (cartelli stradali larghezza 80 cm)
5	Raccordi tra marciapiede e carreggiata con dislivello. Assenza di pavimentazione tattile su attraversamento. Segnaletica orizzontale non allineata. Pavimentazione sconnessa. Palo illuminazione pubblica che crea restringimento
6	Raccordi tra marciapiede e carreggiata con dislivello. Assenza di pavimentazione tattile su attraversamento. Pavimentazione sconnessa. Palo illuminazione pubblica che crea restringimento

7	Incrocio semaforico da riprogettare
8	Ostacoli su marciapede (pali illuminazione pubblica e rampa accesso auto in prossimità di attività commerciale)
9	Tratto da Via del Vomero a Via Fabio Filzi primo di attraversamenti pedonali e marciapiede
10	Tratto di marcipiede con pendenze trasversali superiori al 2% e con pavimentazione dissestata
11	Incrocio semaforico da riprogettare
12	Attraversamento pedonale su Via Giotto privo della segnaletica orizzontale e della pavimentazione tattile di segnalazione dell'attraversamento. Raccordi e rampe sconnessi

13	Mancanza di segnaletica tattile in prossimità della fermata dei mezzi pubblici
14	Attraversamento pedonale su Via Fratelli Cairoli e sul successivo passo carrabile privo della segnaletica orizzontale e della pavimentazione tattile di segnalazione dell'attraversamento. Pavimentazione, raccordi e rampe sconnessi.
15	Attraversamento pedonale su Via Lepanto con segnaletica orizzontale ammalorata e priva della pavimentazione tattile di segnalaziione dell'attraversamento. Pavimentazione carreggiata, raccordi e rampe sconnessi.
16	Attraversamento pedonale su Via Lepanto con segnaletica orizzontale ammalorata e priva della pavimentazione tattile di segnalaziione dell'attraversamento. Pavimentazione carreggiata, raccordi e rampe sconnessi.
17	Attraversamento pedonale su Via Pietro Pardi e sul successivo privo della segnaletica orizzontale e della pavimentazione tattile di segnalaziione dell'attraversamento. Pavimentazione, raccordi e rampe ammalorati.
18	Mancanza di segnaletica tattile in prossimità della fermata dei mezzi pubblici

19	Incrocio semaforico da riprogettare
20	Attraversamento pedonale su Via Guglielmo Manzi privo della segnaletica orizzontale e della pavimentazione tattile di segnalaziione dell'attraversamento. Pavimentazione, raccordi e rampe ammalorati.
21	Mancanza di segnaletica tattile in prossimità della fermata dei mezzi pubblici
22	Mancanza Passaggio pedonale su Via Ascanio Fiori e su tratto di Via Duccio Galimberti. Presenza di ostacoli (pali illuminazione pubblica e stradali da Largo Cristoforo Verde fino all'incrocio con Via Santa Barbara
23	Mancanza attraversamento pedonale su Via Santa Barbara
24	Marciapiede in asfalto dissestato per circa 50m. (una parte dovuta a radici di albero)

25	Marciapiede in asfalto dissestato per circa 15m.
26	Mancanza marciapiede fino ad ingresso parco. Mancanza di segnaletica tattile in prossimità della fermata dei mezzi pubblici
27	Passo carrabile con pavimentazione e rampe dissestate
28	Mancanza attraversamento pedonale su Via Adige
29	Mancanza marciapiede su accesso pedonale/carrabile al condominio di Via Adige

Comune di Civitavecchia

Città Metropolitana di Roma Capitale

Piazzale Pietro Guglielmotti n. 7 - 00053 (RM)

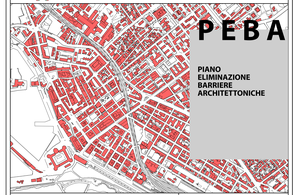

PEBA

PIANO ELIMINAZIONE BARRIERE ARCHITETTONICHE

COMMITTENTE

COMUNE DI CIVITAVECCHIA
Piazzale Pietro Guglielmotti n. 7 - 00053 (RM)

OGGETTO

Piano per l'eliminazione delle Barriere Architettoniche

TAV. 18 - PERCORSO 6: SCHEDA DI ANALISI SPAZIO URBANO

DATA DI EMISSIONE

2023.09.01

Lorenzo Argentieri
architetto
Via Matteo Bartoli, 107 - 00143 Roma
C.F. RGNLNZ68L29H501R - P. I.V.A. 10853730589
e-mail: lorenzo.argentieri@gmail.com

Progettista Incaricato
Arch. Lorenzo Argentieri

Collaboratore
Geom. Giovanni Campanella

R.U.P.
Arch. Paola Carboni

Dirigente Servizio Lavori Pubblici
Ing. Giulio Ionio