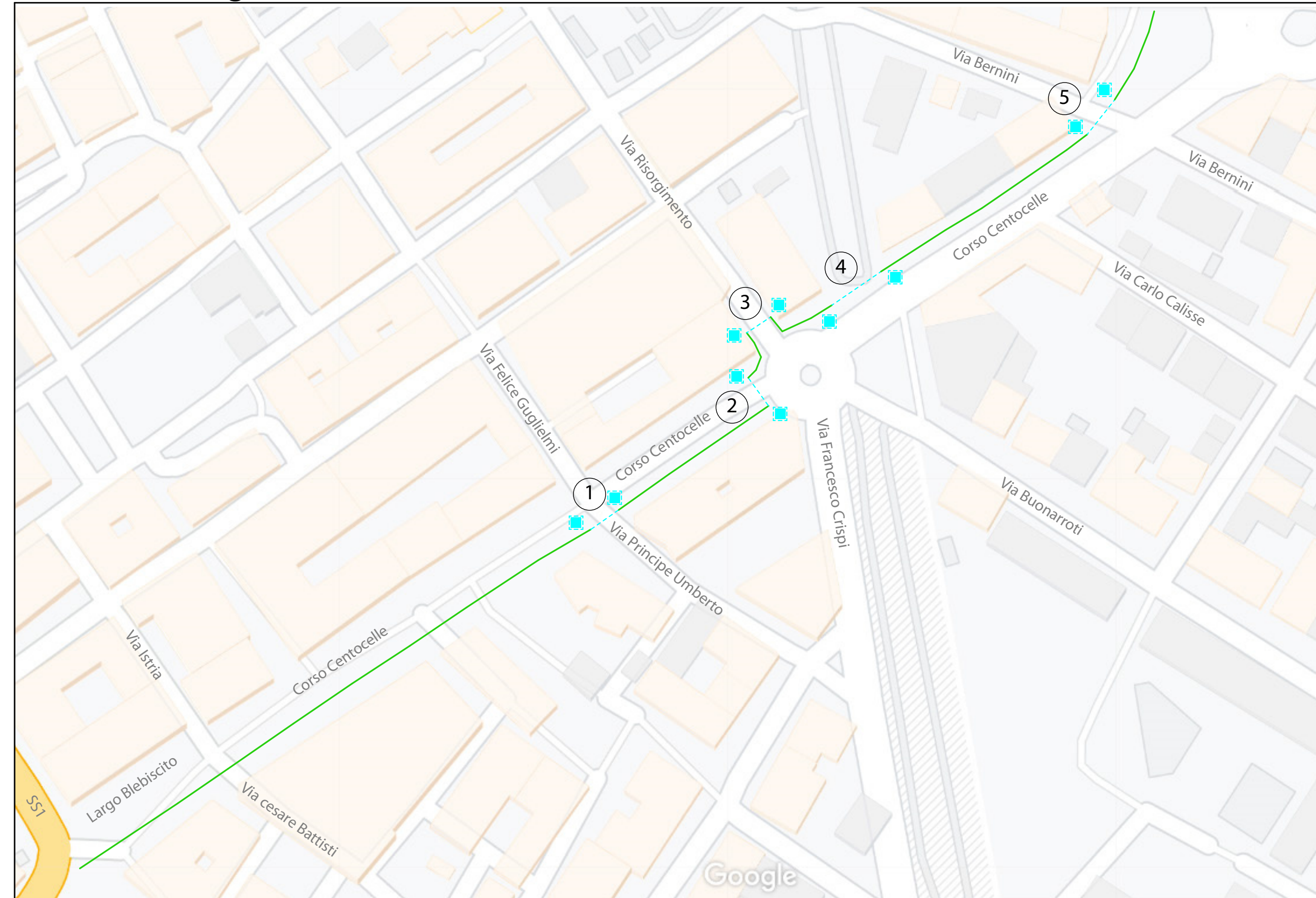
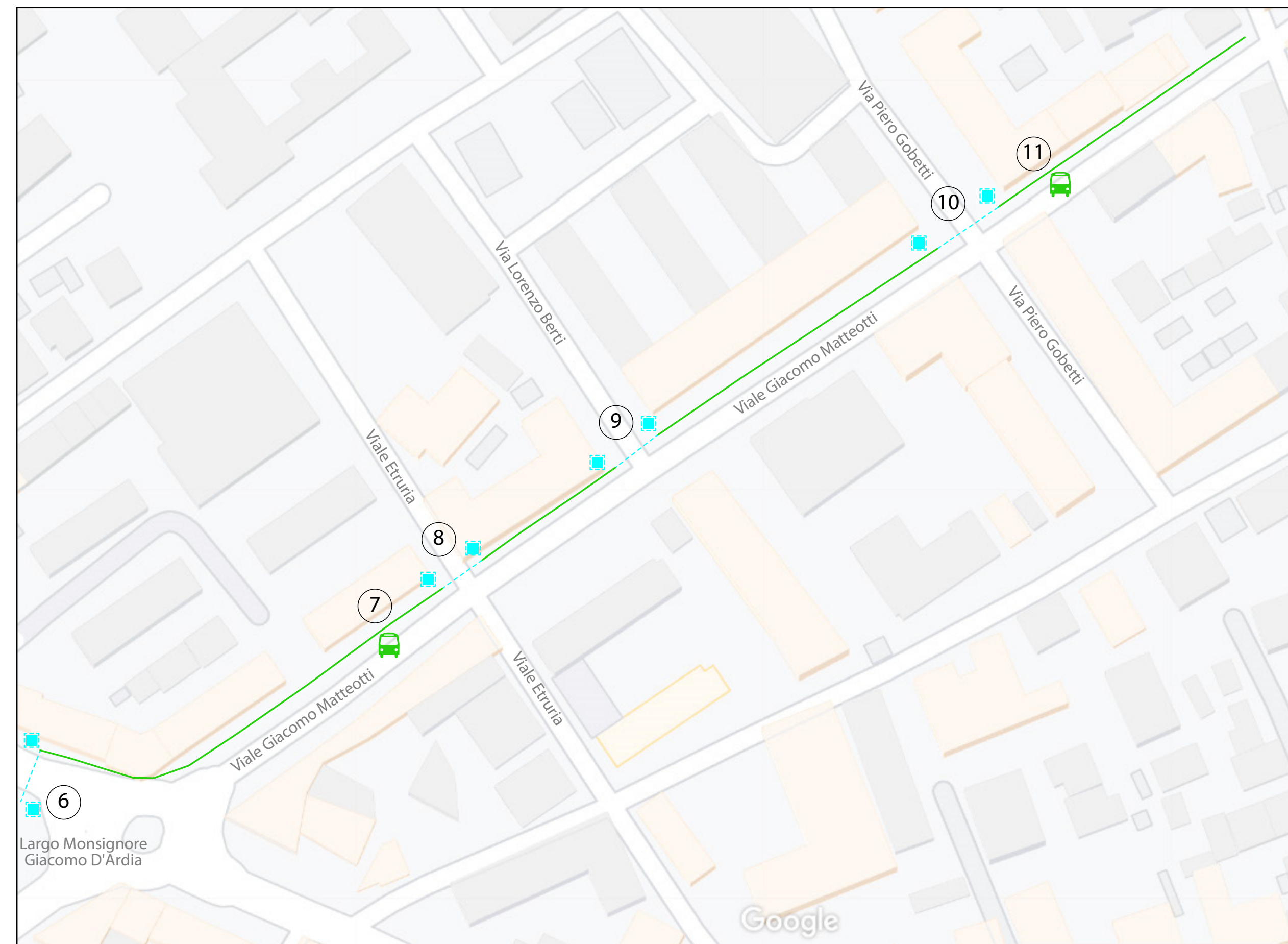


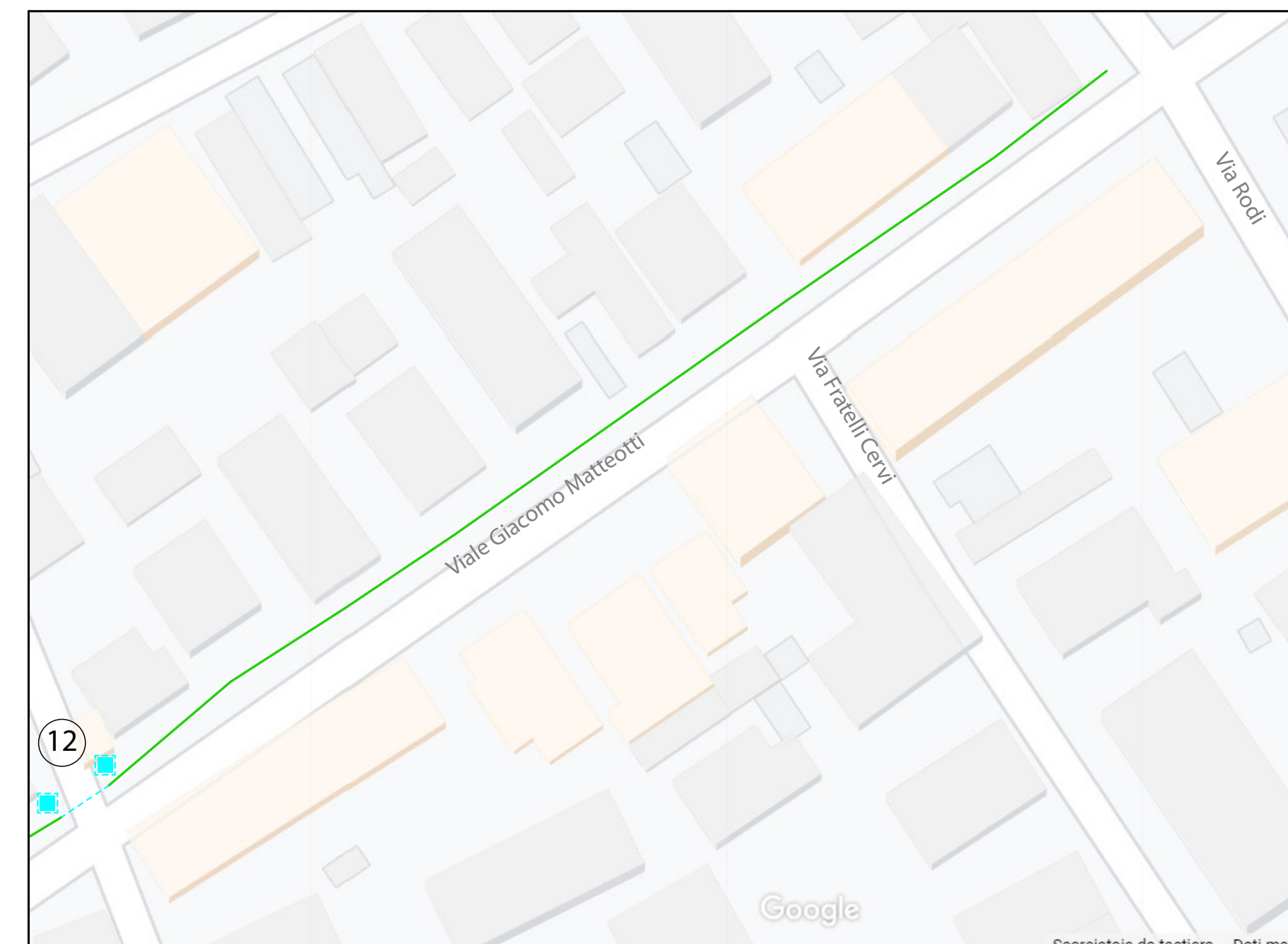
**PERCORSO 3 - Largo Plebiscito / Corso Centocelle / Viale Giacomo Matteotti**



**TRATTO 1**



**TRATTO 2**



**TRATTO 3**

N rif.	CRITICITA'	PROPOSTA DI INTERVENTO
1	Raccordo tra marciapiede e carreggiata assente. Pavimentazione carreggiata dissestata. Raccordi su attraversamento senza pavimentazione tattile	Sistemazione mediante asfaltatura della pavimentazione irregolare. Rifacimento dei raccordi per l'eliminazione del dislivello. Inserimento della pavimentazione tattile per la segnalazione dell'attraversamento
2	Pavimentazione carreggiata dissestata. Attraversamento privo di pavimentazione tattile	Sistemazione mediante asfaltatura della pavimentazione irregolare. Inserimento della pavimentazione tattile per la segnalazione dell'attraversamento
3	Raccordi tra marciapiede e carreggiata con dislivello. Assenza di pavimentazione tattile su attraversamento	Sistemazione dislivello tra raccordo e carreggiata. Inserimento della pavimentazione tattile su attraversamento
4	Attraversamento della zona trincea con caditoia raccolta acque e giunto strutturale. Assenza di pavimentazione tattile su attraversamento. Potenziamento posti auto disabili nel parcheggio della trincea	Sistemazione raccordi e avvallamento caditoia. Realizzazione differenzazione cromatica su giunto strutturale. Inserimento della pavimentazione tattile di segnalazione dell'attraversamento
5	Raccordo attraversamento pedonale non allineato. Assenza di pavimentazione tattile su attraversamento. Ostacolo (aiuola con avvallamento) in prossimità della rampa	Allineamento raccordi e rampe. Realizzazione segnaletica tattile su rampe e raccordi. Eliminazione gradino Aiuola con pavimentazione.
6	Raccordi attraversamento pedonale senza pavimentazione tattile e non allineati. Pavimentazione dissestata in prossimità della rampa (radici albero). Ostacolo (palo dell'illuminazione pubblica)	Inserimento pavimentazione tattile. Allineamento raccordi. Sistemazione pavimentazione dissestata mediante asfaltatura. Spostamento palo dell'illuminazione pubblica
7	Mancanza di segnaletica tattile in prossimità della fermata dei mezzi pubblici	Installazione di una segnaletica tattile a terra in LVE, per facilitare l'accesso ai non vedenti
8	Raccordi attraversamento pedonale senza pavimentazione tattile. Rampe attraversamento con pavimentazione dissestata	Realizzazione di segnaletica tattile. Sistemazione mediante asfaltatura del raccordo tra marciapiede e carreggiata
9	Raccordi attraversamento pedonale senza pavimentazione tattile. Raccordi con gradino su carreggiata stradale	Realizzazione di segnaletica tattile. Sistemazione gradino
10	Attraversamento su via Piero Gobetti non allineato per la presenza di una aiuola in prossimità del distributore IP. Mancanza di pavimentazione tattile. Rampe non allineate con presenza di gradini	Si propone l'allineamento del passaggio pedonale con lo spostamento della segnaletica pedonale. Rifacimento rampe di raccordo nella nuova posizione e realizzazione della segnaletica tattile di segnalazione dell'attraversamento
11	Mancanza di segnaletica tattile in prossimità della fermata dei mezzi pubblici	Installazione di una segnaletica tattile a terra in LVE, per facilitare l'accesso ai non vedenti
12	Mancanza rampe, raccordi e pavimentazione tattile su attraversamento pedonale di via degli agricoltori	Realizzazione rampe, raccordi e pavimentazione tattile su attraversamento pedonale

**LEGENDA stato di fatto**

- Marciapiede
- Attraversamento Pedonale
- Raccordo Marciapiede sede stradale
- ▲ Ostacolo
- ⊞ Semaforo
- Ⓝ Riferimento
- ♿ Parcheggio disabili
- 🚌 Fermata Autobus
- VERDE: ACCESSIBILITA' BUONA
- GIALLO: ACCESSIBILITA' LIMITATA
- ROSSO: NON ACCESSIBILE

**LEGENDA stato di progetto**

- Marciapiede oggetto di intervento
- Attraversamento oggetto di intervento
- Raccordo oggetto di intervento (pavimentazione tattile)
- ▨ Attraversamento di progetto
- ~~~~ Nuova pavimentazione tattile
- ♿ Parcheggio disabili di progetto
- Dissuasori di progetto

**Comune di Civitavecchia**  
Città Metropolitana di Roma Capitale  
Piazzale Pietro Guglielmotti n. 7 - 00053 (RM)

PEBA

**PIANO  
ELIMINAZIONE  
BARRIERE  
ARCHITETTONICHE**

<p><b>COMMITTENTE</b> <b>COMUNE DI CIVITAVECCHIA</b> Piazzale Pietro Guglielmotti n. 7 - 00053 (RM)</p>	<p>Lorenzo Argentieri architetto Via Matteo Bartoli, 107 - 00143 Roma C.F. RGNLN268L20H501K P. I.V.A. 10851730589 e-mail: lorenzo.argentieri@gmail.com</p>
<p><b>OGGETTO</b> Piano per l'eliminazione delle Barriere Architettoniche</p>	<p><b>Progettista Incaricato</b> Arch. Lorenzo Argentieri <b>Collaboratore</b> Geom. Giovanni Campanella <b>R.U.P.</b> Arch. Paola Carboni <b>Dirigente Servizio Lavori Pubblici</b> Ing. Giulio Iorio</p>
<p><b>TAV. 13 - PERCORSO 3: SCHEDA DI PROGETTO SPAZIO URBANO</b></p>	
<p><b>DATA DI EMISSIONE</b> 2023.09.01</p>	