

LEGENDA

Perimetrazione Centro Urbano - Deliberazione n. 232 del 15/10/2018

A. Edifici

A. Edifici Pubblici di proprietà comunale

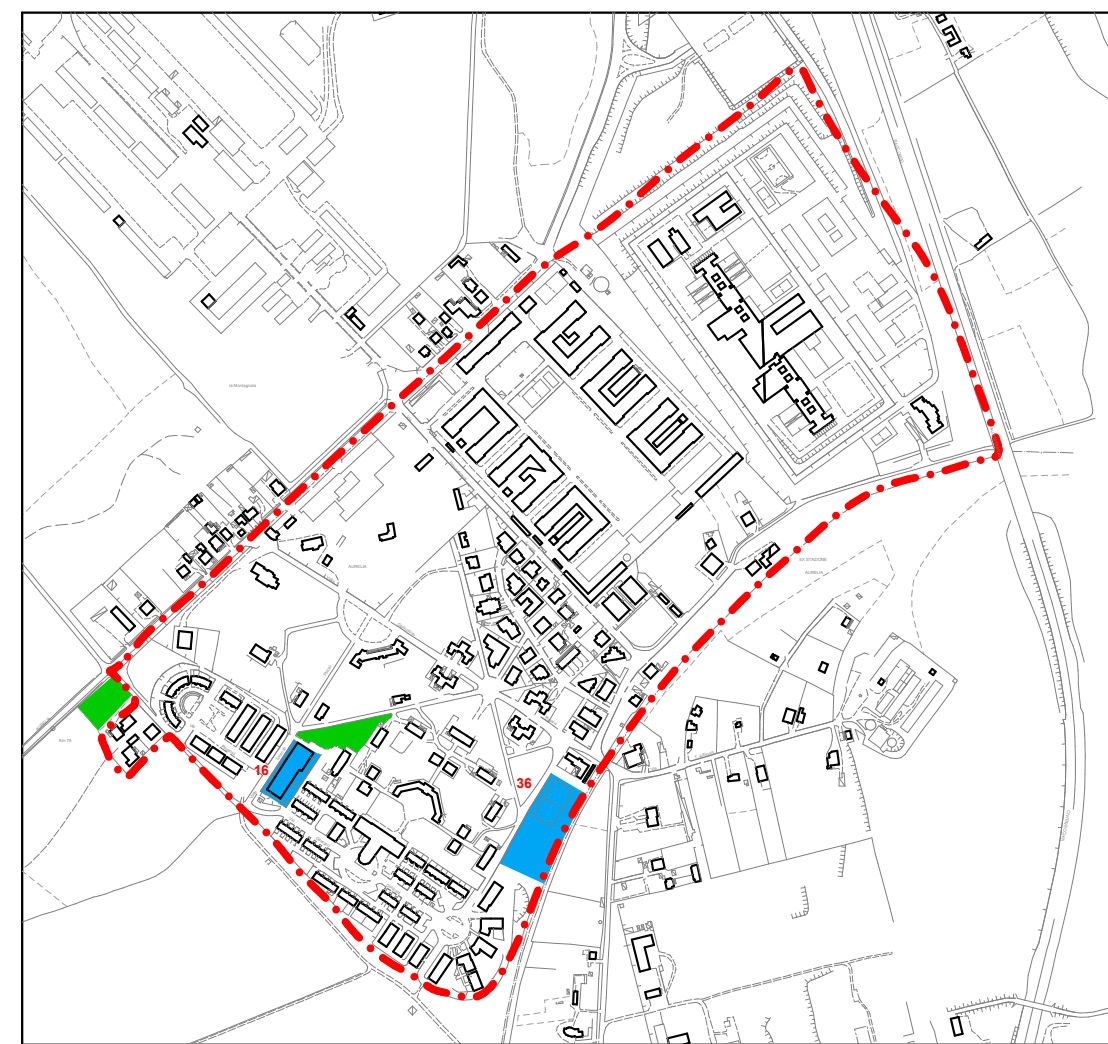
B. Spazi aperti pubblici

Verde urbano

Parcheggi

C. Percorsi pedonali


- 1 - Stazione FS / Piazzale degli Eroi
- 2 - Piazzale degli eroi / Piazza Luigi Calamata
- 3 - Largo Blebiscito / Corso Centocelle / Viale Giacomo Matteotti
- 4 - Viale Guido Bacelli
- 5 - Viale Palmiro Togliatti
- 6 - Viale Martiri delle Fosse Ardeatine / Via Rodi / Via Lepanto / Via Rodolfo Morandi
- 7 - Via Terme di Traiano



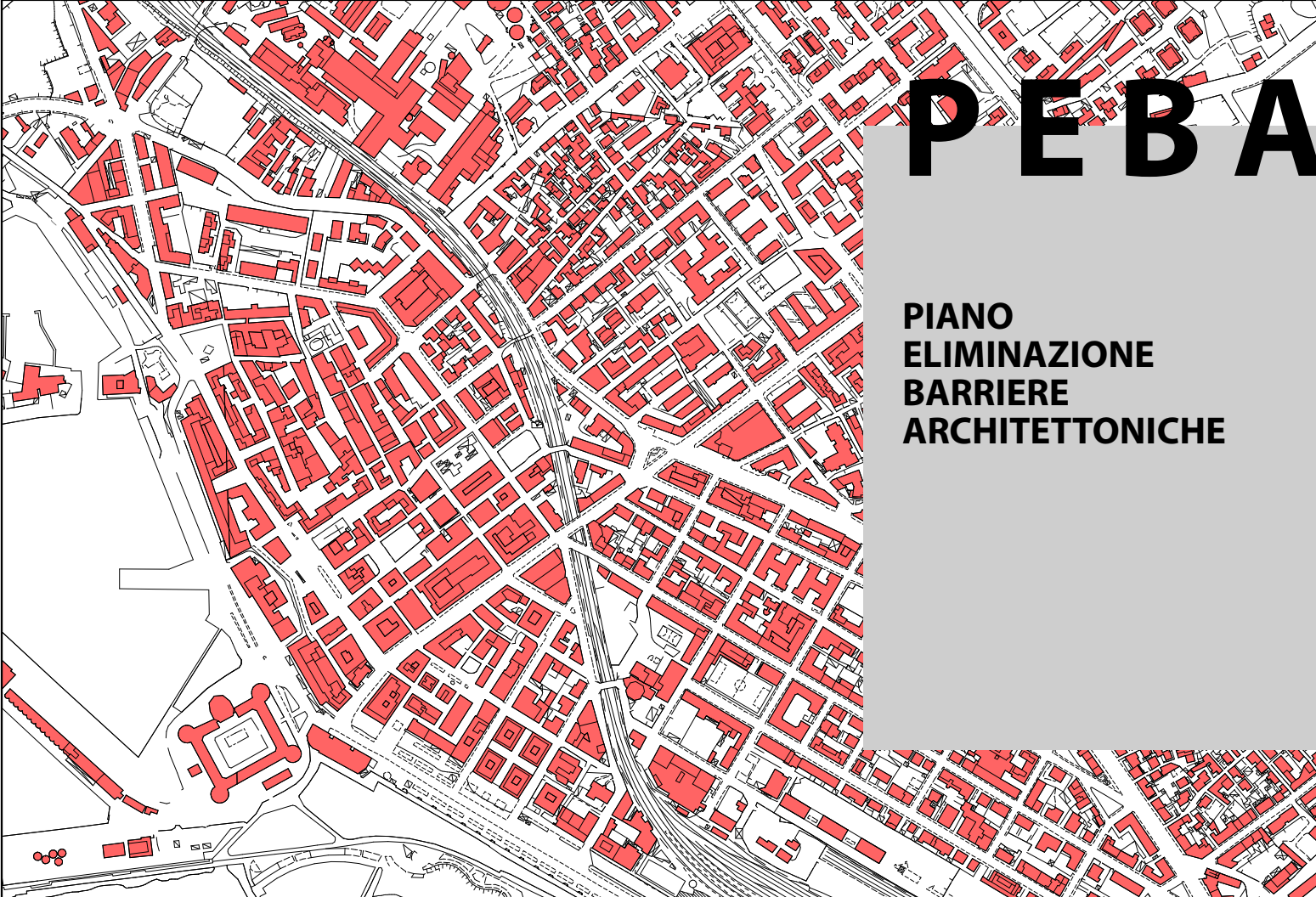
QUARTIERE BORGATA AURELIA



CIMITERO NUOVO



Comune di Civitavecchia
Città Metropolitana di Roma Capitale
Piazzale Pietro Guglielmotti n. 7 - 00053 (RM)



PEBA

PIANO
ELIMINAZIONE
BARRIERE
ARCHITETTONICHE

<p>COMMITTENTE COMUNE DI CIVITAVECCHIA Piazzale Pietro Guglielmotti n. 7 - 00053 (RM)</p>	<p>Lorenzo Argenterii architetto Via Matteo Bartoli, 107 - 00143 Roma C.F. RGNLNZ68L20H501K P. I.V.A. 10851730589 e-mail: lorenzo.argenterii@gmail.com</p>
<p>OGGETTO</p>	<p>Progettista Incaricato Arch. Lorenzo Argenterii Collaboratore Geom. Giovanni Campanella</p>
<p>TAV. 06 - INQUADRAMENTO TERRITORIALE INDIVIDUAZIONE EDIFICI, SPAZI E PERCORSI URBANI</p>	<p>R.U.P. Arch. Paola Carboni Dirigente Servizio Lavori Pubblici Ing. Giulio Iorio</p>
<p>DATA DI EMISSIONE 2023.09.01</p>	