



# CITTÀ DI CIVITAVECCHIA

*Città Metropolitana di Roma Capitale*

Servizio 4 – Lavori Pubblici e Ambiente  
Sezione Ambiente – ufficio Demanio Marittimo

## SPIAGGE LIBERE

Art. 3 c. 1 lett. C) Regolamento Regione Lazio n. 19/2016

TAV. 1 – Maggio 2021

Allegato 1: Planimetria spiagge libere oggetto di Convenzione

Rif. 1: spiaggia libera antistante Via Mascagni

Rif. 2: spiaggia libera antistante Via Borgo Odescalchi

Rif. 3: spiaggia libera a sud del Fosso dell'Infernaccio

Rif. 4: spiaggia libera "Grotta Aurelia"

Rif. 5: spiaggia libera Via Aurelia sud

Rif. 6: spiaggia libera "Piccolo Paradiso"

Rif. 7: spiaggia libera sottostante lo stadio comunale

Rif. 8: spiaggia libera località Punta delle donne

Rif. 9: spiaggia libera - Via Aurelia sud

Rif. 10: spiaggia libera - Via Aurelia sud

## SPIAGGE LIBERE

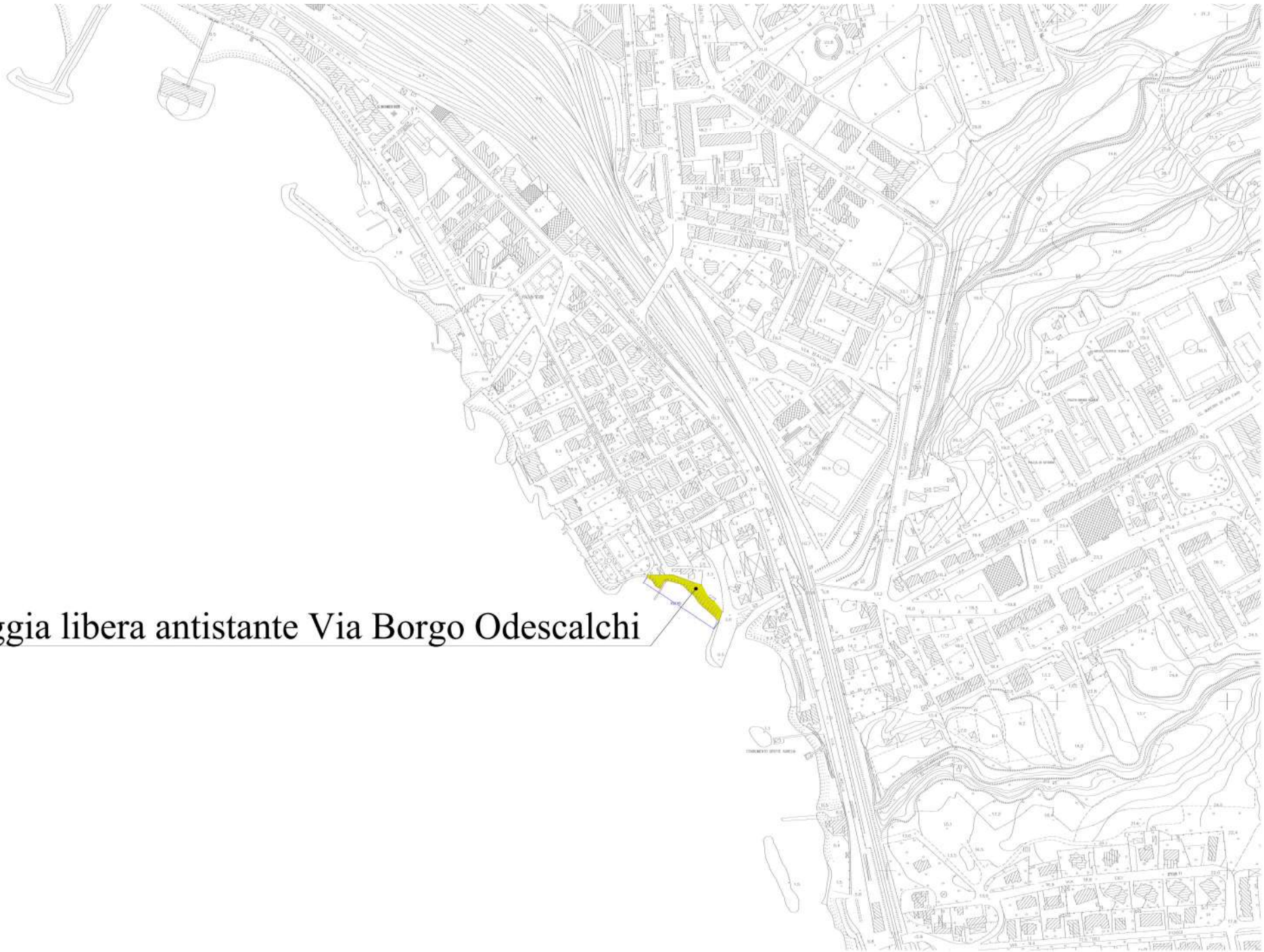
art. 3 co. 1 lett. c) Regolamento Regione Lazio n. 19/2016

Planimetria generale

Rif. 11: spiaggia libera del Marangone



Rif. 2: spiaggia libera antistante Via Borgo Odescalchi



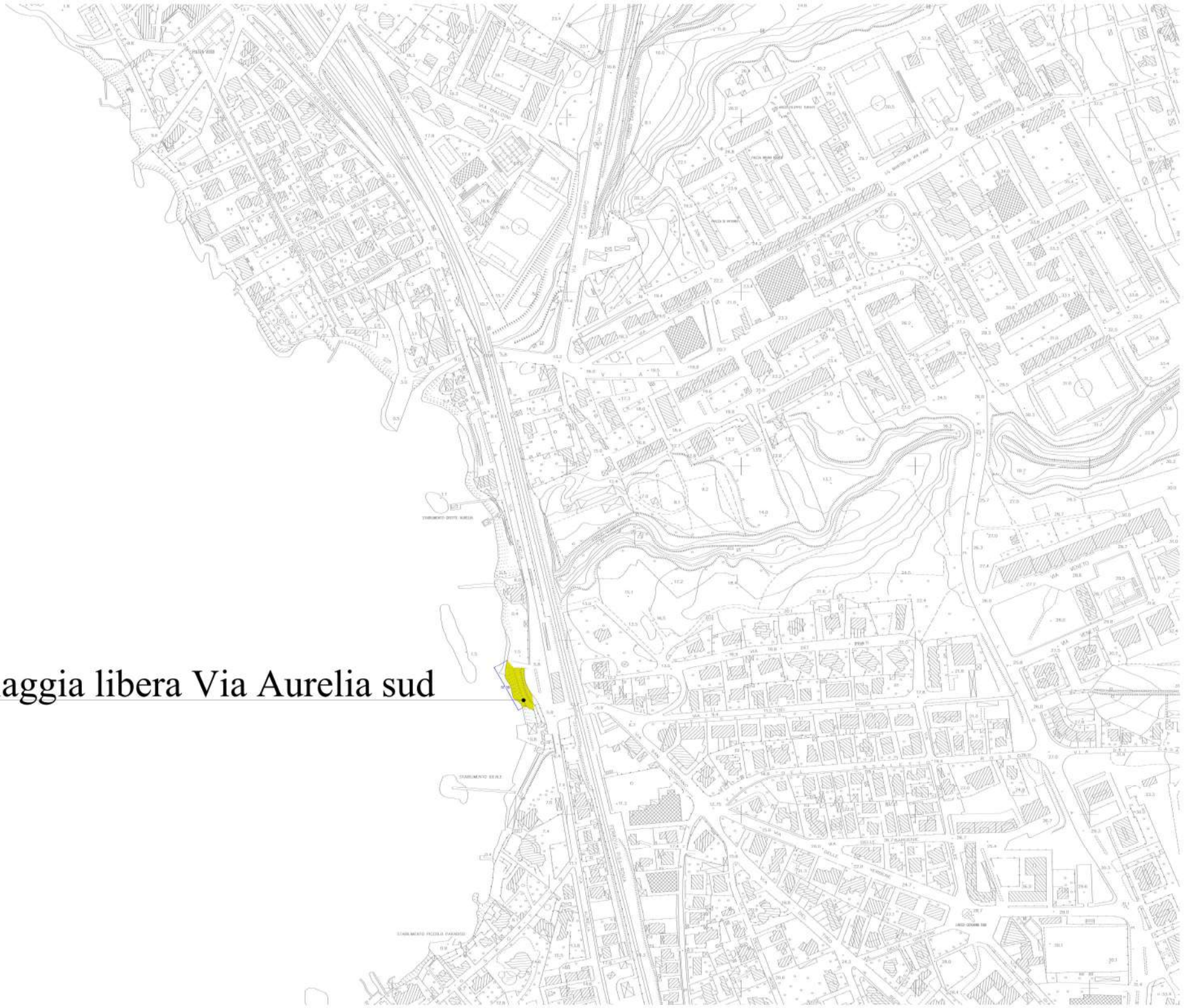
Rif. 3: spiaggia libera a sud del Fosso dell'Infernaccio



Rif. 4: spiaggia libera "Grotta Aurelia"



Rif. 5: spiaggia libera Via Aurelia sud



Rif. 6: spiaggia libera "Piccolo Paradiso"





Rif. 7: spiaggia libera sottostante lo stadio comunale



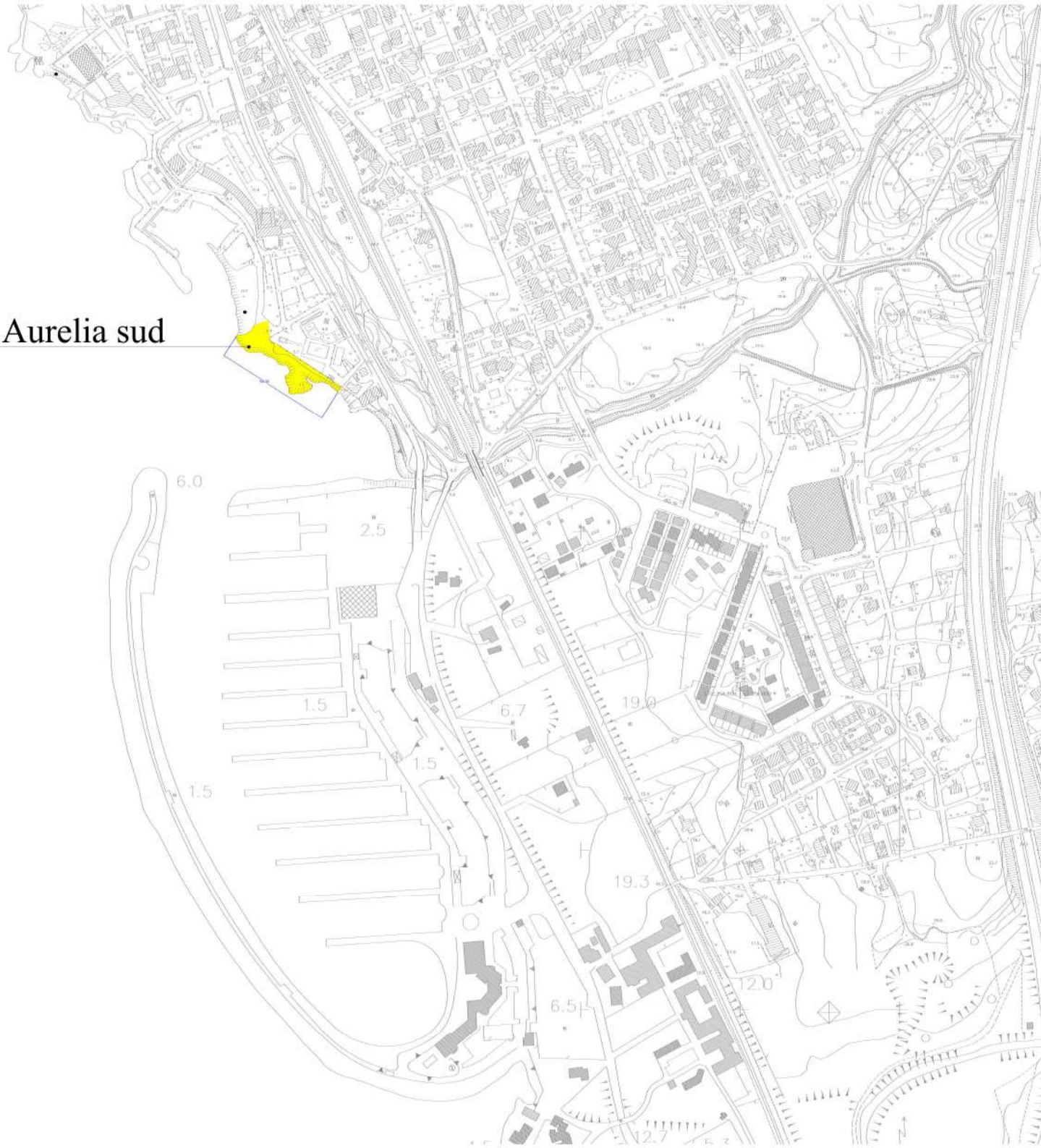
Rif. 8: spiaggia libera località Punta delle donne



Rif. 9: spiaggia libera - Via Aurelia sud



Rif. 10: spiaggia libera - Via Aurelia sud



Rif. 11: spiaggia libera del Marangone

