REGIONE LAZIO

Città metropolitana di Roma Capitale

COMUNE DI CIVITAVECCHIA

P.U.A.
PIANO DI UTILIZZAZIONE DEGLI ARENILI
REGOLAMENTO REGIONE LAZIO n. 19/2016

PROGETTISTI: R.T.P.
Arch. Antonino CRISTIANO
Arch. Paolo RUSSO

COLLABORATORI
Arch. Marco POLIMENI
Arch. Francesco TRIMBOLI
Pianificatore J. Erminio BRUNO

QUADRO CONOSCITIVO TERRITORIALE

ELABORATO N° 2.1

PLANIMETRIE DI INQUADRAMENTO GENERALE
(SCALA 1:10.000)

SINDACO
AVV. ERNESTO TEDESCO

VICE SINDACO
ASS.RE DEMANIO MARITTIMO
AVV. MANUEL MAGLIANI

RUP - RESPONSABILE UFFICIO DEMANIO - COORDINATORE DEL PUA
Arch. Pietro Angelo COLLIA

DIRIGENTE SERVIZIO 4
LAVORI PUBBLICI - AMBIENTE
Ing. Giulio IORIO

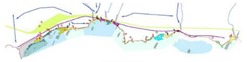

EMISSIONE N°1 - PROPOSTA -
MAGGIO 2022

LEGENDA

INDIVIDUAZIONE ZONE OMOGENEE

- LIMITE CONFINE COMUNALE
- DIVIDENTE DEMANIALE (DATI S.I.D.)
- AREE DEMANIALI MARITTIME
- 1 ZONA OMOGENEA N.1: (DI COMPETENZA DELL'AUTORITÀ PORTUALE DI CIVITAVECCHIA)
- 2 ZONA OMOGENEA N.2: (DI COMPETENZA DELL'AUTORITÀ PORTUALE DI CIVITAVECCHIA)
- 3 ZONA OMOGENEA N.3: (DI COMPETENZA DELL'AUTORITÀ PORTUALE DI CIVITAVECCHIA)
- 4 ZONA OMOGENEA N.4: (DI COMPETENZA DEL COMUNE DI CIVITAVECCHIA CON ESCLUSIONE DELLE AREE DEMANIALI DI COMPETENZA DELLA REGIONE LAZIO)

QUADRO DI UNIONE

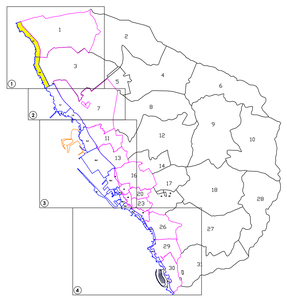

ZONE OMOGENEE

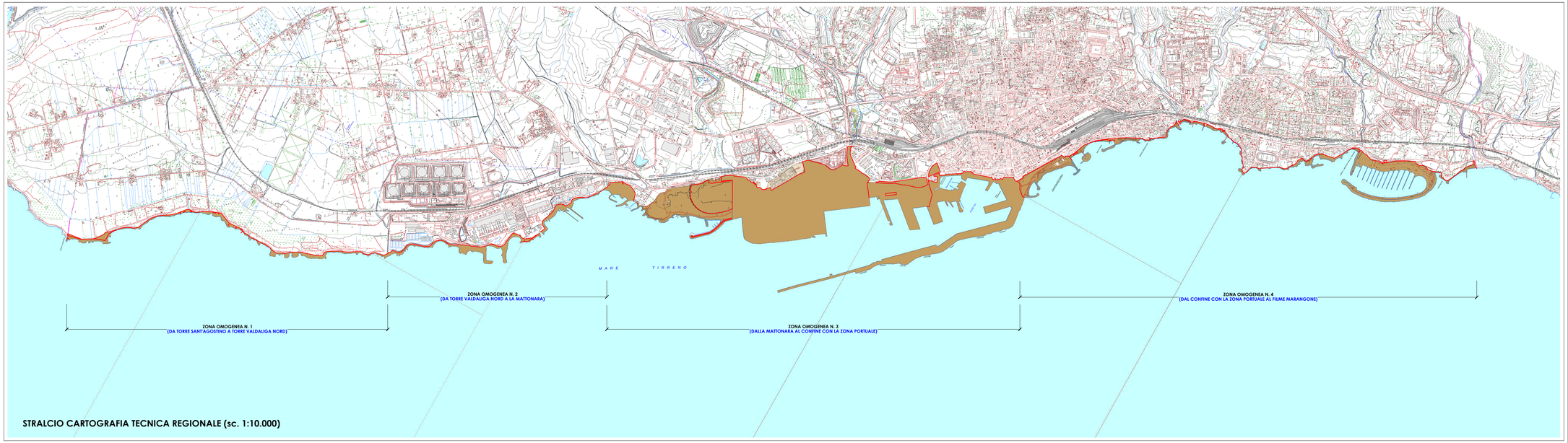

STRALCIO CARTOGRAFIA TECNICA REGIONALE (sc. 1:10.000)

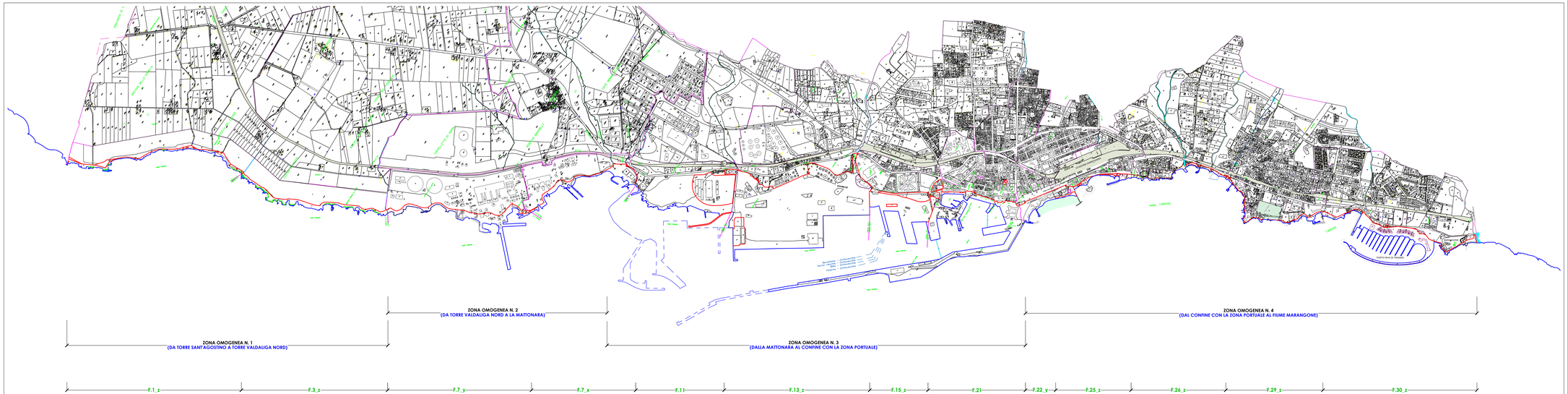

STRALCIO CARTOGRAFIA CATASTALE S.I.D (sc. 1:10.000)