



REGIONE
LAZIO



Città metropolitana
di Roma Capitale

COMUNE DI CIVITAVECCHIA

P.U.A. PIANO DI UTILIZZAZIONE DEGLI ARENILI REGOLAMENTO REGIONE LAZIO n. 19/2016

PROGETTISTI: R.T.P.

Arch. Antonino CRISTIANO

Arch. Paolo RUSSO

COLLABORATORI

Arch. Marco POLIMENI

Arch. Francesco TRIMBOLI

Pianificatore J. Erminio BRUNO


SINDACO

AVV. ERNESTO TEDESCO

VICE SINDACO

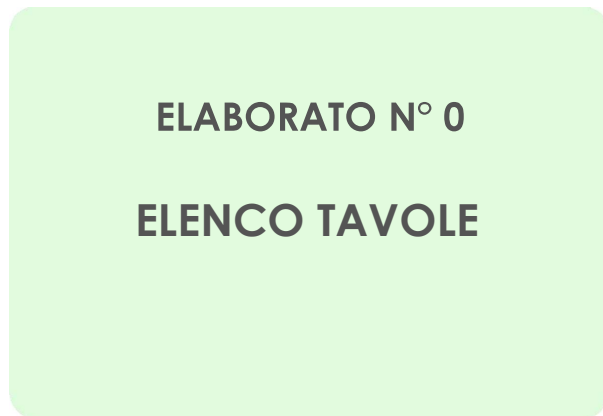
ASS.RE DEMANIO MARITTIMO

AVV. MANUEL MAGLIANI



ELABORATO N° 0

ELENCO TAVOLE



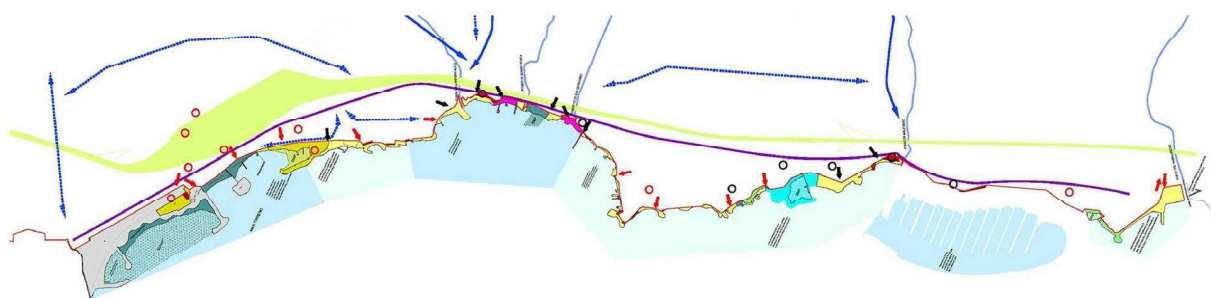
RUP - RESPONSABILE UFFICIO DEMANIO -
COORDINATORE DEL PUA

Arch. Pietro Angelo COLLIA

DIRIGENTE SERVIZIO 4

LAVORI PUBBLICI - AMBIENTE

Ing. Giulio IORIO



EMISSIONE N°1 - PROPOSTA -
MAGGIO 2022

ELENCO ELABORATI

1 RELAZIONE GENERALE

2 QUADRO CONOSCITIVO TERRITORIALE

- 2.1 PLANIMETRIE DI INQUADRAMENTO GENERALE (sc. 1:10.000)
- 2.2 SISTEMA VINCOLISTICO: STRALCIO PLANIMETRIE P.T.P.R. (SC. 1:25.000)
- 2.3 SISTEMA VINCOLISTICO: STRALCIO PLANIMETRIE P.R.G. - P.A.I. (SC. 1:10.000)
- 2.4 PLANIMETRIE DELIMITAZIONI AREE DEMANIALI MARITTIME
 - ZONE OMOGENEE N° 1-2-3 (SC. 1:4.000)
- 2.5 PLANIMETRIE DELIMITAZIONI AREE DEMANIALI MARITTIME
 - ZONA OMOGENEA N° 4 (SC. 1:2.000)

3 STATO D'USO AREE DEMANIALI MARITTIME

- 3.1 PLANIMETRIA STATO D'USO SU CARTOGRAFIA TECNICA REGIONALE
 - ZONA OMOGENEA N° 4 (SC. 1:2.000)
- 3.2 PLANIMETRIA STATO D'USO SU CARTOGRAFIA CATASTALE SID
 - ZONA OMOGENEA N° 4 (SC. 1:2.000)

4 STATO DI PROGETTO AREE DEMANIALI MARITTIME - ZONA OMOGENEA N°4

- 4.1 ZONIZZAZIONE DI PROGETTO SU CARTOGRAFIA TECNICA REGIONALE
 - ZONA OMOGENEA N° 4 (SC. 1:2.000)
- 4.2 ZONIZZAZIONE DI PROGETTO SU CARTOGRAFIA CATASTALE SID
 - ZONA OMOGENEA N° 4 (SC. 1:2.000)
- 4.3 TABELLE RIEPILOGATIVE ZONIZZAZIONE DI PROGETTO

5 CONFORMITA' ZONIZZAZIONE DI PROGETTO ALLA NORMATIVA REGIONALE

- 5.1 SISTEMA DEI VARCHI DI ACCESSO AGLI ARENILI SU CARTOGRAFIA CATASTALE SID
 - ZONA OMOGENEA N° 4 (SC. 1:2.000)
- 5.2 QUOTA DI RISERVA ARENILI ALLA PUBBLICA FRUIZIONE - LIBERA VISUALE DEL MARE SU CARTOGRAFIA CATASTALE SID - ZONA OMOGENEA N° 4 (SC. 1: 2.000)

6 RAFFRONTO TRA ZONIZZAZIONE DI PROGETTO E SISTEMA VINCOLISTICO

- 6.1 PLANIMETRIE DI RAFFRONTO TRA ZONIZZAZIONE DI PROGETTO E P.T.P.R. SISTEMI ED AMBITI DEL PAESAGGIO (SC. 1: 2.000)
- 6.2 PLANIMETRIE DI RAFFRONTO TRA ZONIZZAZIONE DI PROGETTO E P.T.P.R. BENI PAESAGGISTICI (SC. 1: 2.000)
- 6.3 PLANIMETRIE DI RAFFRONTO TRA ZONIZZAZIONE DI PROGETTO E P.T.P.R. BENI DEL PATRIMONIO NATURALE E CULTURALE (SC. 1: 2.000)
- 6.4 PLANIMETRIE DI RAFFRONTO TRA ZONIZZAZIONE DI PROGETTO E P.R.G. (SC. 1: 2.000)
- 6.5 PLANIMETRIE DI RAFFRONTO TRA ZONIZZAZIONE DI PROGETTO E P.A.I. (SC. 1: 2.000)

7 QUADRO NORMATIVO DI PROGETTO

- 7.1 NORME TECNICHE DI ATTUAZIONE
- 7.2 DISCIPLINARE TECNICO DELLE STRUTTURE - SCHEMI TIPOLOGICI
- 7.3 REGOLAMENTO DI GESTIONE DEL DEMANIO MARITTIMO