

ISTRUZIONI PER LA REGISTRAZIONE E L'ACCESSO AL



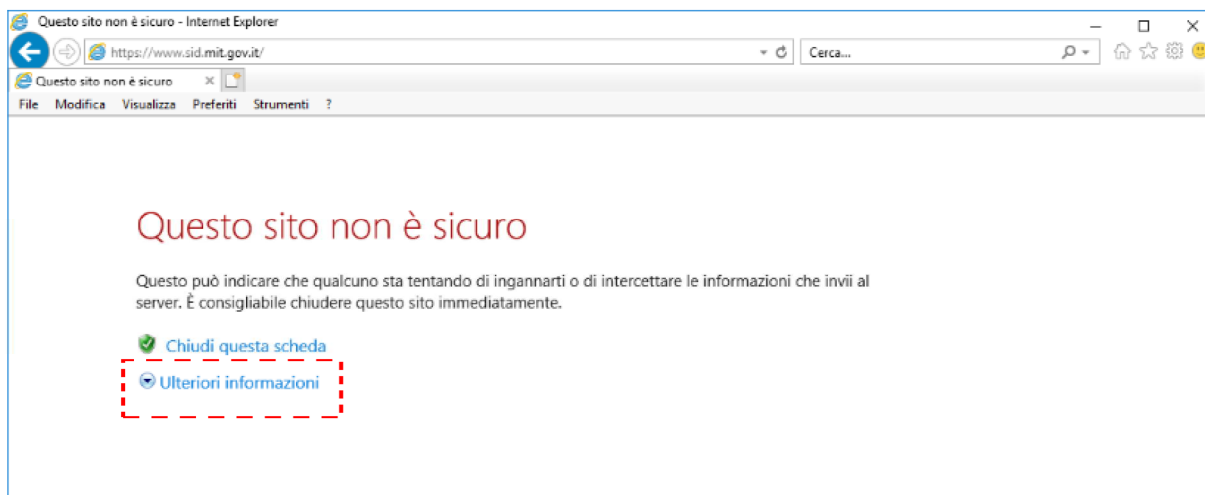
PORTALE INTEGRATO PER LA PIANIFICAZIONE DEL DEMANIO E DELLO SPAZIO MARITTIMO

Per accedere al Portale digitare il seguente indirizzo nella barra indirizzo del browser¹ :

<https://www.sid.mit.gov.it>

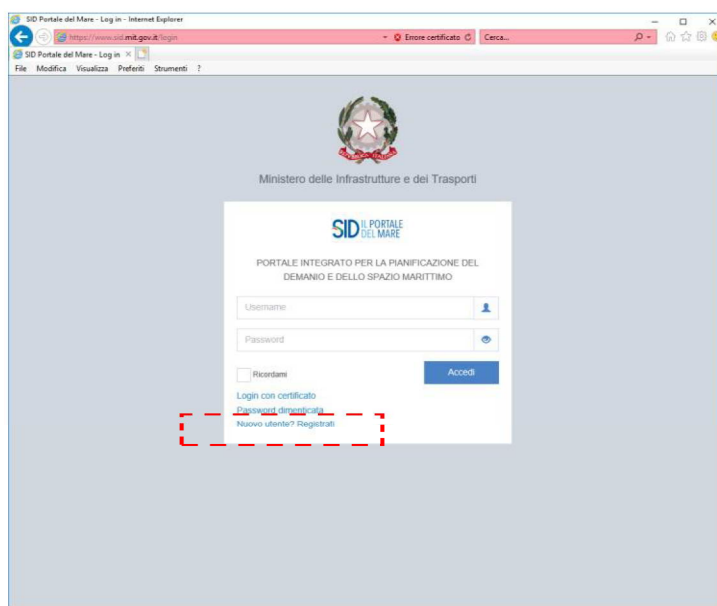
Una volta digitato l'indirizzo apparirà la seguente schermata:

Fare dunque click su: Ulteriori informazioni > Vai alla pagina Web (sconsigliato)



¹ Per utilizzare più agevolmente il Sistema si consiglia di utilizzare Internet Explorer

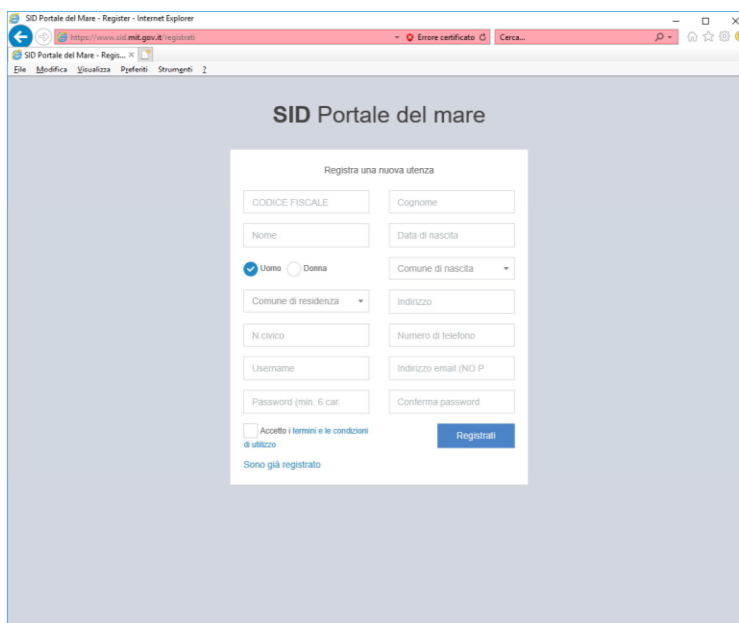
Apparirà la seguente schermata:



A questo punto, qualora non precedentemente registrati sul sistema sarà necessario procedere alla registrazione facendo click su “Novo utente? Registrati”

Altrimenti sarà sufficiente inserire il proprio Login e la Password e fare click su “Accedi”

Facendo click su “Novo utente? Registrati” apparirà la seguente schermata:



Compilare dunque i vari campi

Una volta compilati i campi spuntare il campo “Accetto i termini e le condizioni di utilizzo” e fare click su “Registrati”

N.B. Assicurarsi di aver inserito correttamente la propria e-mail (NON PEC) nel relativo campo, poiché la password di accesso al sistema sarà inviata automaticamente all’indirizzo e-mail inserito.

Una volta ottenute le credenziali sarà possibile accedere al Portale

All’interno del Portale del Mare è possibile compilare la modulistica (D1, D2, D3, D4) utilizzando l’applicativo Do.Ri cui si accede dalla barra di navigazione a sinistra: Demanio > DORI e Manuali

